

Филиал публично-правовой компании "Роскадастр" по Республике Татарстан  
полное наименование органа регистрации прав  
Выписка из Единого государственного реестра недвижимости об объекте недвижимости

Сведения о характеристиках объекта недвижимости

На основании запроса от 06.05.2024, поступившего на рассмотрение 06.05.2024, сообщаем, что согласно записям Единого государственного реестра недвижимости: Раздел 1 Лист 1

Земельный участок			
вид объекта недвижимости			
Лист № 1 раздела 1	Всего листов раздела 1: 4	Всего разделов: 8	Всего листов выписки: 12
07.05.2024г. № КУВИ-001/2024-124280939			
Кадастровый номер:	16:50:100303:31		
Номер кадастрового квартала:	16:50:100303		
Дата присвоения кадастрового номера:	23.01.2006		
Ранее присвоенный государственный учетный номер:	16-50-05-02-14-0033		
Местоположение:	Местоположение установлено относительно ориентира, расположенного в границах участка. Почтовый адрес ориентира: Республика Татарстан, г Казань, Московский район, ул Исаева.		
Площадь:	1867 +/- 15.12		
Кадастровая стоимость, руб.:	16332368.32		
Кадастровые номера расположенных в пределах земельного участка объектов недвижимости:	16:50:100304:26		
Кадастровые номера объектов недвижимости, из которых образован объект недвижимости:	данные отсутствуют		
Кадастровые номера образованных объектов недвижимости:	данные отсутствуют		
Категория земель:	Земли населенных пунктов		
Виды разрешенного использования:	под спортивный корпус		
Сведения о кадастровом инженере:	Королева Алла Вячеславовна, дата завершения кадастровых работ: 03.08.2018		
Сведения о лесах, водных объектах и об иных природных объектах, расположенных в пределах земельного участка:	данные отсутствуют		

Земельный участок			
вид объекта недвижимости			
Лист № 2 раздела 1	Всего листов раздела 1: 4	Всего разделов: 8	Всего листов выписки: 12
07.05.2024г. № КУВИ-001/2024-124280939			
Кадастровый номер:		16:50:100303:31	
Сведения о том, что земельный участок полностью расположен в границах зоны с особыми условиями использования территории, территории объекта культурного наследия, публичного сервитута:		Земельный участок полностью расположен в границах зоны с реестровым номером 16:00-6.4177 от 22.09.2021, ограничение использования земельного участка в пределах зоны: В границах приаэродромной территории устанавливаются 7 подзон. Ограничения использования устанавливаются в зависимости от расположения объекта и земельных участков в подзонах., вид/наименование: Приаэродромная территория аэродрома экспериментальной авиации Казань (Борисоглебское), тип: Охранная зона транспорта, дата решения: 24.06.2021, номер решения: 2293, наименование ОГВ/ОМСУ: Министерство промышленности и торговли Российской Федерации, источник официального опубликования: <a href="https://minpromtorg.gov.ru/docs/orders/">https://minpromtorg.gov.ru/docs/orders/</a> Земельный участок полностью расположен в границах зоны с реестровым номером 16:00-6.4178 от 22.09.2021, ограничение использования земельного участка в пределах зоны: Постановление Правительства РФ от 02.12.2017 № 1460 «Об утверждении Правил установления приаэродромной территории, Правил выделения на приаэродромной территории подзон и Правил разрешения разногласий, возникающих между высшими исполнительными органами государственной власти субъектов Российской Федерации и уполномоченными Правительством Российской Федерации федеральными органами исполнительной власти при согласовании проекта решения об установлении приаэродромной территории» №1460 от 02.12.2017 г. В третьей подзоне запрещается размещать объекты, высота которых превышает ограничения, установленные уполномоченным Правительством Российской Федерации федеральным органом исполнительной власти при установлении соответствующей приаэродромной территории: Абсолютная высота сооружений в пределах третьей подзоны не должна превышать высоту соответствующей ограничительной поверхности в данной точке. Абсолютная высота ограничительной поверхности в заданной точке определяется согласно правилам, приведенным в Методике оценки соответствия гражданских аэродромов Федеральным авиационным правилам., вид/наименование: Подзона №3 приаэродромной территории аэродрома экспериментальной авиации Казань (Борисоглебское), тип: Охранная зона транспорта, дата решения: 24.06.2021, номер решения: 2293, наименование ОГВ/ОМСУ: Министерство промышленности и торговли Российской Федерации, источник официального опубликования: <a href="https://minpromtorg.gov.ru/docs/orders/">https://minpromtorg.gov.ru/docs/orders/</a> Земельный участок полностью расположен в границах зоны с реестровым номером 16:00-6.4179 от 22.09.2021, ограничение использования земельного участка в пределах зоны: Постановление Правительства РФ от 02.12.2017 № 1460 «Об утверждении Правил установления приаэродромной территории, Правил выделения на приаэродромной территории подзон и Правил разрешения разногласий, возникающих между высшими исполнительными органами государственной власти субъектов Российской Федерации и уполномоченными Правительством Российской Федерации федеральными органами исполнительной власти при согласовании	

		ДОКУМЕНТ ПОДПИСАН ЭЛЕКТРОННОЙ ПОДПИСЬЮ	
Сертификат: 00BV056B7401CB38D2B3576ACDC8425108		Владелец: ФЕДЕРАЛЬНАЯ СЛУЖБА ГОСУДАРСТВЕННОЙ РЕГИСТРАЦИИ, КАДАСТРА И КАРТОГРАФИИ	
Действителен: с 27.06.2023 по 19.09.2024			
полное наименование должности			инициалы, фамилия

Земельный участок			
вид объекта недвижимости			
Лист № 3 раздела 1	Всего листов раздела 1: 4	Всего разделов: 8	Всего листов выписки: 12
07.05.2024г. № КУВИ-001/2024-124280939			
Кадастровый номер:		16:50:100303:31	
Сведения о том, что земельный участок полностью расположен в границах зоны с особыми условиями использования территории, территории объекта культурного наследия, публичного сервитута:		проекта решения об установлении приаэродромной территории» №1460 от 02.12.2017 г. В четвертой подзоне запрещается размещать объекты, создающие помехи в работе бортовых средств, наземных объектов, средств и систем обслуживания воздушного движе- ния, навигации, посадки и связи, предназначенных для организации воздушного движения и расположенных вне первой подзоны., вид/наименование: Подзона №4 приаэродромной территории аэродрома экспериментальной авиации Казань (Борисоглебское), тип: Охранная зона транспорта, дата решения: 24.06.2021, номер решения: 2293, наименование ОГВ/ОМСУ: Министерство промышленности и торговли Российской Федерации, источник официального опубликования: <a href="https://minpromtorg.gov.ru/docs/orders/">https://minpromtorg.gov.ru/docs/orders/</a>	
Сведения о том, что земельный участок расположен в границах особой экономической зоны, территории опережающего развития, зоны территориального развития в Российской Федерации, игровой зоны:		данные отсутствуют	
Сведения о том, что земельный участок расположен в границах особо охраняемой природной территории, Байкальской природной территории и ее экологических зон, лесопарковом зеленом поясе, охотничьего угодья, лесничества:		данные отсутствуют	
Сведения о расположении земельного участка и (или) расположенного на нем объекта недвижимости в границах территории, в отношении которой принято решение о резервировании земель для государственных или муниципальных нужд:		данные отсутствуют	
Сведения о результатах проведения государственного земельного надзора:		данные отсутствуют	
Сведения о расположении земельного участка в границах территории, в отношении которой утвержден проект межевания территории:		данные отсутствуют	
Условный номер земельного участка:		данные отсутствуют	
Сведения о принятии акта и (или) заключении договора, предусматривающих предоставление в соответствии с земельным законодательством исполнительным органом государственным органом власти или органом местного самоуправления, находящегося в государственной или муниципальной собственности земельного участка для строительства наемного дома социального использования или наемного дома коммерческого использования:		данные отсутствуют	



ДОКУМЕНТ ПОДПИСАН  
ЭЛЕКТРОННОЙ ПОДПИСЬЮ

Сертификат: 00BV056B7401CB38D2B3576ACDC8425108

Владелец: ФЕДЕРАЛЬНАЯ СЛУЖБА ГОСУДАРСТВЕННОЙ  
РЕГИСТРАЦИИ, КАДАСТРА И КАРТОГРАФИИ  
Действителен: с 27.06.2023 по 19.09.2024

полное наименование должности

инициалы, фамилия

Земельный участок			
вид объекта недвижимости			
Лист № 4 раздела 1	Всего листов раздела 1: 4	Всего разделов: 8	Всего листов выписки: 12
07.05.2024г. № КУВИ-001/2024-124280939			
Кадастровый номер:		16:50:100303:31	
Сведения о том, что земельный участок или земельные участки образованы на основании решения об изъятии земельного участка и (или) расположенного на нем объекта недвижимости для государственных или муниципальных нужд:		данные отсутствуют	
Сведения о том, что земельный участок образован из земель или земельного участка, государственная собственность на которые не разграничена:		данные отсутствуют	
Сведения о наличии земельного спора о местоположении границ земельных участков:		данные отсутствуют	
Статус записи об объекте недвижимости:		Сведения об объекте недвижимости имеют статус "актуальные, ранее учтенные"	
Особые отметки:		Сведения об ограничениях права на объект недвижимости, обременениях данного объекта, не зарегистрированных в реестре прав, ограничений прав и обременений недвижимого имущества: вид ограничения (обременения): ограничения прав на земельный участок, предусмотренные статьей 56 Земельного кодекса Российской Федерации; срок действия: с 20.05.2015; реквизиты документа-основания: постановление Правительства Российской Федерации от 24.02.2009 № 160. срок действия: с 02.08.2022; реквизиты документа-основания: приказ "Об установлении приаэродромной территории аэродрома экспериментальной авиации Казань (Борисоглебское)" от 24.06.2021 № 2293 выдан: Министерство промышленности и торговли Российской Федерации. срок действия: с 02.08.2022; реквизиты документа-основания: приказ "Об установлении приаэродромной территории аэродрома экспериментальной авиации Казань (Борисоглебское)" от 24.06.2021 № 2293 выдан: Министерство промышленности и торговли Российской Федерации. срок действия: с 02.08.2022; реквизиты документа-основания: приказ "Об установлении приаэродромной территории аэродрома экспериментальной авиации Казань (Борисоглебское)" от 24.06.2021 № 2293 выдан: Министерство промышленности и торговли Российской Федерации.	
Получатель выписки:		БАКАЕВ ЖАМИЛЬ АДЕЛЬЗЯНОВИЧ, действующий(ая) на основании документа "" от имени заявителя ГОСУДАРСТВЕННОЕ АВТОНОМНОЕ ПРОФЕССИОНАЛЬНОЕ ОБРАЗОВАТЕЛЬНОЕ УЧРЕЖДЕНИЕ "КАЗАНСКИЙ КОЛЛЕДЖ СТРОИТЕЛЬСТВА, АРХИТЕКТУРЫ И ГОРОДСКОГО ХОЗЯЙСТВА", 1658001319	

		ДОКУМЕНТ ПОДПИСАН ЭЛЕКТРОННОЙ ПОДПИСЬЮ	
полное наименование должности		Сертификат: 00BV056B7401CB38D2B3576ACDC8425108 Владелец: ФЕДЕРАЛЬНАЯ СЛУЖБА ГОСУДАРСТВЕННОЙ РЕГИСТРАЦИИ, КАДАСТРА И КАРТОГРАФИИ Действителен: с 27.06.2023 по 19.09.2024	инициалы, фамилия

Выписка из Единого государственного реестра недвижимости об объекте недвижимости  
Сведения о зарегистрированных правах

Земельный участок			
вид объекта недвижимости			
Лист № 1 раздела 2		Всего листов раздела 2: 2	Всего разделов: 8
Всего листов выписки: 12			
07.05.2024г. № КУВИ-001/2024-124280939			
Кадастровый номер:		16:50:100303:31	
1	Правообладатель (правообладатели):	1.1	ГОСУДАРСТВЕННОЕ АВТОНОМНОЕ ПРОФЕССИОНАЛЬНОЕ ОБРАЗОВАТЕЛЬНОЕ УЧРЕЖДЕНИЕ "КАЗАНСКИЙ КОЛЛЕДЖ СТРОИТЕЛЬСТВА, АРХИТЕКТУРЫ И ГОРОДСКОГО ХОЗЯЙСТВА", ИНН: 1658001319, ОГРН: 1021603282744
	Сведения о возможности предоставления третьим лицам персональных данных физического лица:	1.1.1	данные отсутствуют
2	Вид, номер, дата и время государственной регистрации права:	2.1	Постоянное (бессрочное) пользование 16-16-01/281/2012-371 26.06.2012 00:00:00
3	Сведения об осуществлении государственной регистрации сделки, права без необходимого в силу закона согласия третьего лица, органа:	3.1	данные отсутствуют
4	Ограничение прав и обременение объекта недвижимости: не зарегистрировано		
1	Правообладатель (правообладатели):	1.2	Российская Федерация
	Сведения о возможности предоставления третьим лицам персональных данных физического лица:	1.2.1	данные отсутствуют
2	Вид, номер, дата и время государственной регистрации права:	2.2	Собственность 16-16-01/128/2007-380 05.04.2007 00:00:00
3	Сведения об осуществлении государственной регистрации сделки, права без необходимого в силу закона согласия третьего лица, органа:	3.2	данные отсутствуют
4	Ограничение прав и обременение объекта недвижимости: не зарегистрировано		
5	Договоры участия в долевом строительстве: не зарегистрировано		
6	Заявленные в судебном порядке права требования: данные отсутствуют		
7	Сведения о возможности предоставления третьим лицам персональных данных физического лица: данные отсутствуют		
8	Сведения о возражении в отношении зарегистрированного права: данные отсутствуют		
9	Сведения о наличии решения об изъятии объекта недвижимости для государственных и муниципальных нужд: данные отсутствуют		



ДОКУМЕНТ ПОДПИСАН  
ЭЛЕКТРОННОЙ ПОДПИСЬЮ


Сертификат: 00B056B7401CB38D2B3576ACDC8425108

Владелец: ФЕДЕРАЛЬНАЯ СЛУЖБА ГОСУДАРСТВЕННОЙ  
РЕГИСТРАЦИИ, КАДАСТРА И КАРТОГРАФИИ  
Действителен: с 27.06.2023 по 19.09.2024

полное наименование должности

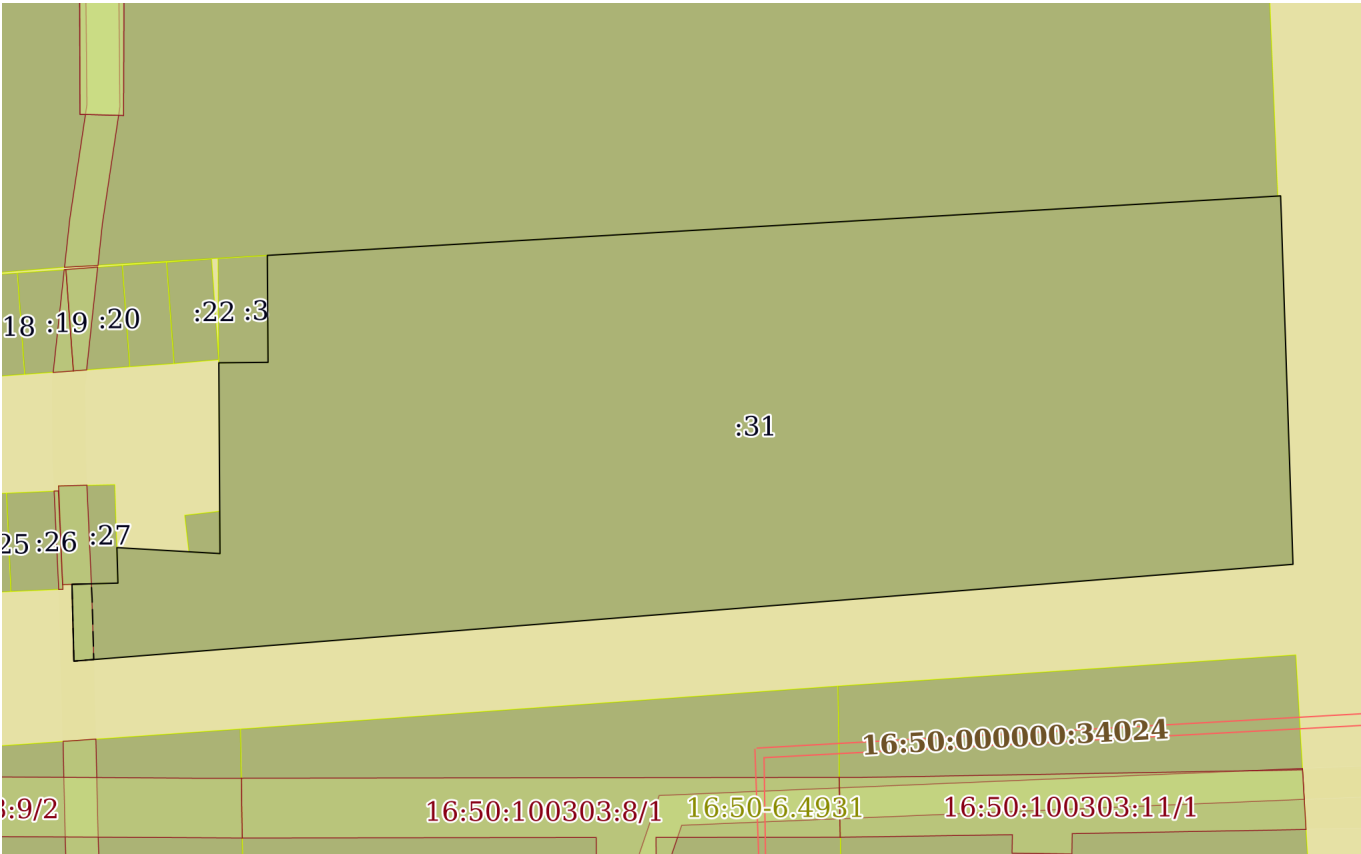
инициалы, фамилия

Земельный участок			
вид объекта недвижимости			
Лист № 2 раздела 2	Всего листов раздела 2: 2	Всего разделов: 8	Всего листов выписки: 12
07.05.2024г. № КУВИ-001/2024-124280939			
Кадастровый номер:		16:50:100303:31	
10	Сведения о невозможности государственной регистрации без личного участия правообладателя или его законного представителя:	данные отсутствуют	
11	Правопритязания и сведения о наличии поступивших, но не рассмотренных заявлений о проведении государственной регистрации права (перехода, прекращения права), ограничения права или обременения объекта недвижимости, сделки в отношении объекта недвижимости:	отсутствуют	
11	Сведения о невозможности государственной регистрации перехода, прекращения, ограничения права на земельный участок из земель сельскохозяйственного назначения:	данные отсутствуют	

полное наименование должности	 ДОКУМЕНТ ПОДПИСАН ЭЛЕКТРОННОЙ ПОДПИСЬЮ Сертификат: 00BV056B7401CB38D2B3576ACDC8425108 Владелец: ФЕДЕРАЛЬНАЯ СЛУЖБА ГОСУДАРСТВЕННОЙ РЕГИСТРАЦИИ, КАДАСТРА И КАРТОГРАФИИ Действителен: с 27.06.2023 по 19.09.2024	инициалы, фамилия

Выписка из Единого государственного реестра недвижимости об объекте недвижимости  
Описание местоположения земельного участка

Земельный участок			
вид объекта недвижимости			
Лист № 1 раздела 3	Всего листов раздела 3: 1	Всего разделов: 8	Всего листов выписки: 12
07.05.2024г. № КУВИ-001/2024-124280939			
Кадастровый номер:		16:50:100303:31	

План (чертеж, схема) земельного участка			
			
Масштаб 1:500	Условные обозначения:		

		ДОКУМЕНТ ПОДПИСАН ЭЛЕКТРОННОЙ ПОДПИСЬЮ	
полное наименование должности		Сертификат: 00BV056B7401CB38D2B3576ACDC8425108 Владелец: ФЕДЕРАЛЬНАЯ СЛУЖБА ГОСУДАРСТВЕННОЙ РЕГИСТРАЦИИ, КАДАСТРА И КАРТОГРАФИИ Действителен: с 27.06.2023 по 19.09.2024	инициалы, фамилия

Выписка из Единого государственного реестра недвижимости об объекте недвижимости  
Описание местоположения земельного участка

Земельный участок			
вид объекта недвижимости			
Лист № 1 раздела 3.1		Всего листов раздела 3.1: 1	Всего разделов: 8
Всего листов выписки: 12			
07.05.2024г. № КУВИ-001/2024-124280939			
Кадастровый номер:		16:50:100303:31	

Описание местоположения границ земельного участка							
№ п/п	Номер точки		Дирекционный угол	Горизонтальное проложение, м	Описание закрепления на местности	Кадастровые номера смежных участков	Сведения об адресах правообладателей смежных земельных участков
	начальная	конечная					
1	2	3	4	5	6	7	8
1	1.1.1	1.1.2	359°38.5`	12.79	данные отсутствуют	данные отсутствуют	данные отсутствуют
2	1.1.1	1.1.1			данные отсутствуют	16:50:100303:28	адрес отсутствует
3	1.1.2	1.1.3	89°28.7`	3.3	данные отсутствуют	16:50:100303:3	420033, Респ. Татарстан, г. Казань, ул. Батыршина, д. 13, кв. 61
4	1.1.2	1.1.2			данные отсутствуют	16:50:100303:22	г.Москва, просп. Нахимовский, д.22, кв.458
5	1.1.3	1.1.4	359°36.0`	7.17	данные отсутствуют	16:50:100303:3	420033, Респ. Татарстан, г. Казань, ул. Батыршина, д. 13, кв. 61
6	1.1.4	1.1.5	86°38.2`	68.03	данные отсутствуют	16:50:100303:12	адрес отсутствует
7	1.1.5	1.1.6	178°4.5`	24.71	данные отсутствуют	данные отсутствуют	данные отсутствуют
8	1.1.6	1.1.7	265°27.5`	81.96	данные отсутствуют	данные отсутствуют	данные отсутствуют
9	1.1.7	1.1.8	358°33.2`	5.15	данные отсутствуют	данные отсутствуют	данные отсутствуют
10	1.1.8	1.1.9	88°30.7`	3.08	данные отсутствуют	16:50:100303:27	адрес отсутствует
11	1.1.9	1.1.10	358°18.9`	2.38	данные отсутствуют	16:50:100303:27	адрес отсутствует
12	1.1.10	1.1.1	93°18.8`	6.92	данные отсутствуют	данные отсутствуют	данные отсутствуют

полное наименование должности	<div><div>ДОКУМЕНТ ПОДПИСАН ЭЛЕКТРОННОЙ ПОДПИСЬЮ</div><div>Сертификат: 00BV056B7401CB38D2B3576ACDC8425108</div><div>Владелец: ФЕДЕРАЛЬНАЯ СЛУЖБА ГОСУДАРСТВЕННОЙ РЕГИСТРАЦИИ, КАДАСТРА И КАРТОГРАФИИ</div><div>Действителен: с 27.06.2023 по 19.09.2024</div></div>	инициалы, фамилия



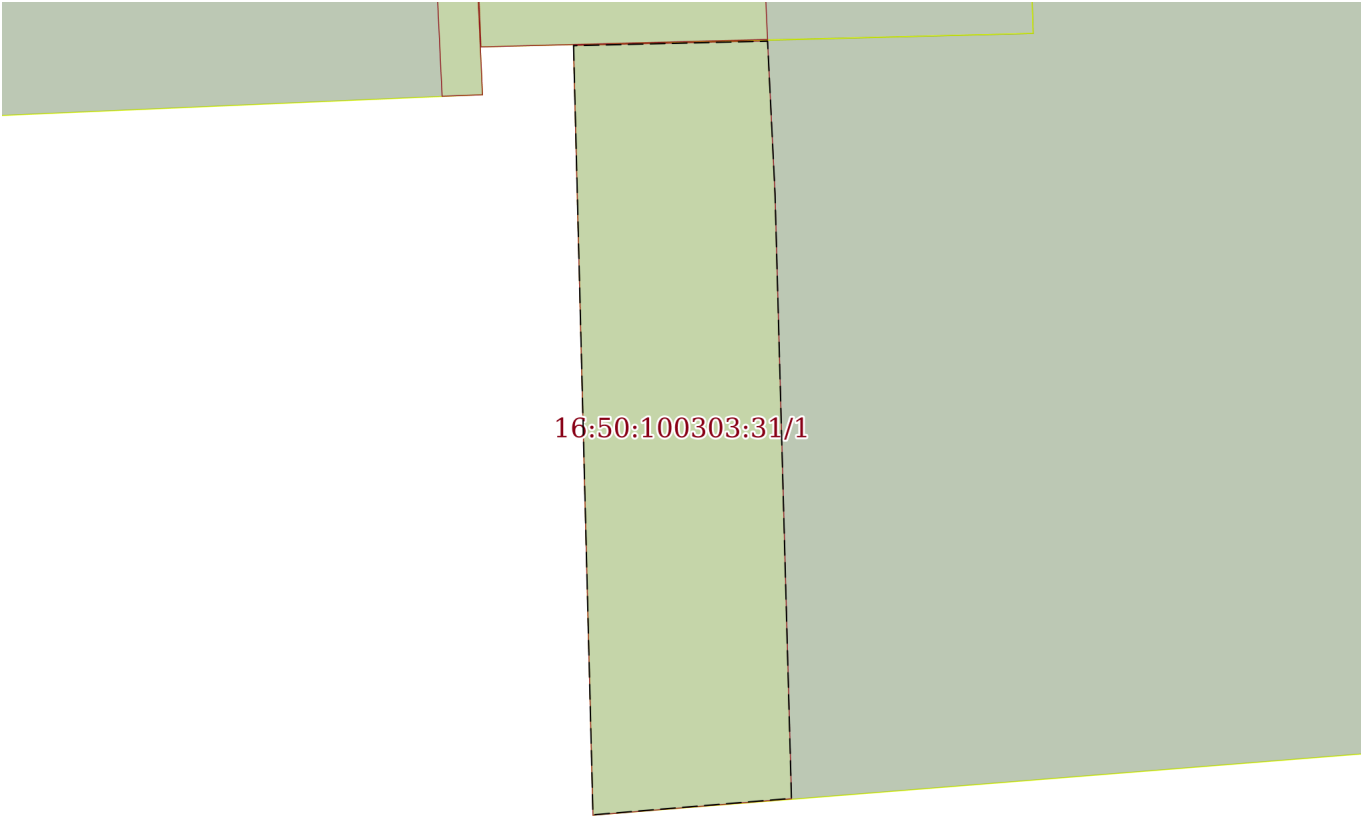
Выписка из Единого государственного реестра недвижимости об объекте недвижимости  
Описание местоположения земельного участка

Земельный участок			
вид объекта недвижимости			
Лист № 1 раздела 3.2	Всего листов раздела 3.2: 1	Всего разделов: 8	Всего листов выписки: 12
07.05.2024г. № КУВИ-001/2024-124280939			
Кадастровый номер:		16:50:100303:31	

Сведения о характерных точках границы земельного участка				
Система координат МСК-16				
Номер точки	Координаты, м		Описание закрепления на местности	Средняя квадратичная погрешность определения координат характерных точек границ земельного участка, м
	X	Y		
1	2	3	4	5
1	480770.19	1302117.9	-	0.2
2	480782.98	1302117.82	Закрепление отсутствует	0.1
3	480783.01	1302121.12	Закрепление отсутствует	0.1
4	480790.18	1302121.07	Закрепление отсутствует	0.1
5	480794.17	1302188.98	Закрепление отсутствует	0.1
6	480769.47	1302189.81	Закрепление отсутствует	0.1
7	480762.98	1302108.11	-	0.2
8	480768.13	1302107.98	Объект искусственного происхождения	0.1
9	480768.21	1302111.06	Объект искусственного происхождения	0.1
10	480770.59	1302110.99	Объект искусственного происхождения	0.1
1	480770.19	1302117.9	-	0.2

полное наименование должности	<div><div>ДОКУМЕНТ ПОДПИСАН ЭЛЕКТРОННОЙ ПОДПИСЬЮ</div><div>Сертификат: 00BV056B7401CB38D2B3576ACDC8425108 Владелец: ФЕДЕРАЛЬНАЯ СЛУЖБА ГОСУДАРСТВЕННОЙ РЕГИСТРАЦИИ, КАДАСТРА И КАРТОГРАФИИ Действителен: с 27.06.2023 по 19.09.2024</div></div>	инициалы, фамилия

Выписка из Единого государственного реестра недвижимости об объекте недвижимости  
Сведения о частях земельного участка

Земельный участок			
вид объекта недвижимости			
Лист № 1 раздела 4	Всего листов раздела 4: 1	Всего разделов: 8	Всего листов выписки: 12
07.05.2024г. № КУВИ-001/2024-124280939			
Кадастровый номер:		16:50:100303:31	
План (чертеж, схема) части земельного участка		Учетный номер части: 16:50:100303:31/1	
			
Масштаб 1:50		Условные обозначения:	

полное наименование должности		ДОКУМЕНТ ПОДПИСАН ЭЛЕКТРОННОЙ ПОДПИСЬЮ	инициалы, фамилия
	Сертификат: 00BV056B7401CB38D2B3576ACDC8425108		
	Владелец: ФЕДЕРАЛЬНАЯ СЛУЖБА ГОСУДАРСТВЕННОЙ РЕГИСТРАЦИИ, КАДАСТРА И КАРТОГРАФИИ Действителен: с 27.06.2023 по 19.09.2024		

Выписка из Единого государственного реестра недвижимости об объекте недвижимости  
Сведения о частях земельного участка

Земельный участок			
вид объекта недвижимости			
Лист № 1 раздела 4.1	Всего листов раздела 4.1: 1	Всего разделов: 8	Всего листов выписки: 12
07.05.2024г. № КУВИ-001/2024-124280939			
Кадастровый номер:		16:50:100303:31	
Учетный номер части	Площадь, м2	Содержание ограничения в использовании или ограничения права на объект недвижимости или обременения объекта недвижимости	
1	2	3	
16:50:100303:31/1	7	вид ограничения (обременения): ограничения прав на земельный участок, предусмотренные статьей 56 Земельного кодекса Российской Федерации; Срок действия: не установлен; реквизиты документа-основания: постановление Правительства Российской Федерации от 24.02.2009 № 160; Содержание ограничения (обременения): В соответствии с постановлением Правительства Российской Федерации №160 от 24 февраля 2009г.; Реестровый номер границы: 16.50.2.1480	
	Весь	Срок действия: не установлен; реквизиты документа-основания: приказ "Об установлении приаэродромной территории аэродрома экспериментальной авиации Казань (Борисоглебское)" от 24.06.2021 № 2293 выдан: Министерство промышленности и торговли Российской Федерации; Содержание ограничения (обременения): Ограничения использования устанавливаются в зависимости от расположения объекта и земельных участков в подзонах	
	Весь	Срок действия: не установлен; реквизиты документа-основания: приказ "Об установлении приаэродромной территории аэродрома экспериментальной авиации Казань (Борисоглебское)" от 24.06.2021 № 2293 выдан: Министерство промышленности и торговли Российской Федерации; Содержание ограничения (обременения): Запрещается размещать объекты, высота которых превышает ограничения, установленные уполномоченным Правительством Российской Федерации федеральным органом исполнительной власти при установлении соответствующей приаэродромной территории: Абсолютная высота сооружений в пределах третьей подзоны не должна превышать высоту соответствующей ограничительной поверхности в данной точке. Абсолютная высота ограничительной поверхности в заданной точке определяется согласно правилам, приведенным в Методике оценки соответствия гражданских аэродромов Федеральным авиационным правилам	
	Весь	Срок действия: не установлен; реквизиты документа-основания: приказ "Об установлении приаэродромной территории аэродрома экспериментальной авиации Казань (Борисоглебское)" от 24.06.2021 № 2293 выдан: Министерство промышленности и торговли Российской Федерации; Содержание ограничения (обременения): Запрещается размещать объекты, создающие помехи в работе бортовых средств, наземных объектов, средств и систем обслуживания воздушного движения, навигации, посадки и связи, предназначенных для организации воздушного движения и расположенных вне первой подзоны	

полное наименование должности	<div><p>ДОКУМЕНТ ПОДПИСАН ЭЛЕКТРОННОЙ ПОДПИСЬЮ</p><p>Сертификат: 00BV056B7401CB38D2B3576ACDC8425108</p><p>Владелец: ФЕДЕРАЛЬНАЯ СЛУЖБА ГОСУДАРСТВЕННОЙ РЕГИСТРАЦИИ, КАДАСТРА И КАРТОГРАФИИ</p><p>Действителен: с 27.06.2023 по 19.09.2024</p></div>	инициалы, фамилия

Выписка из Единого государственного реестра недвижимости об объекте недвижимости  
Сведения о частях земельного участка

Земельный участок					
вид объекта недвижимости					
Лист № 1 раздела 4.2		Всего листов раздела 4.2: 1		Всего разделов: 8	Всего листов выписки: 12
07.05.2024г. № КУВИ-001/2024-124280939					
Кадастровый номер:			16:50:100303:31		
Сведения о характерных точках границы части (частей) земельного участка					
Учетный номер части: 16:50:100303:31/1					
Система координат МСК-16					
Номер точки	Координаты, м		Описание закрепления на местности	Средняя квадратичная погрешность определения координат характерных точек границ земельного участка, м	
	X	Y			
1	2	3	4	5	
1	480768.13	1302107.98	Объект искусственного происхождения	0.1	
2	480762.98	1302108.11	-	0.2	
3	480763.09	1302109.44	-	-	
4	480767.14	1302109.33	-	0.1	
5	480768.16	1302109.28	-	-	
1	480768.13	1302107.98	Объект искусственного происхождения	0.1	

полное наименование должности	<div><p>ДОКУМЕНТ ПОДПИСАН ЭЛЕКТРОННОЙ ПОДПИСЬЮ</p><p>Сертификат: 00BV056B7401CB38D2B3576ACDC8425108</p><p>Владелец: ФЕДЕРАЛЬНАЯ СЛУЖБА ГОСУДАРСТВЕННОЙ РЕГИСТРАЦИИ, КАДАСТРА И КАРТОГРАФИИ</p><p>Действителен: с 27.06.2023 по 19.09.2024</p></div>	инициалы, фамилия